

Kon Rẫy, ngày 18 tháng 6 năm 2024

BIÊN BẢN

**Về việc phối hợp rà soát, điều chỉnh diện tích di tích, tăng diện tích
khoanh vùng bảo vệ di tích lịch sử Chiến thắng Kon Braih**

Căn cứ Quyết định số 198/QĐ-CTUBND ngày 01 tháng 6 năm 2009 của Chủ tịch Ủy ban nhân dân tỉnh Kon Tum về việc xếp hạng di tích cấp tỉnh đối với Di tích lịch sử cách mạng Chiến thắng Kon Braih;

Căn cứ Biên bản ngày 20 tháng 8 năm 2008 của Liên ngành về việc khoanh vùng bảo vệ Di tích lịch sử cách mạng Chiến thắng Kon Braih;

Căn cứ Báo cáo số 31/BC-TN&MT ngày 09 tháng 6 năm 2011 của Phòng Tài nguyên và Môi trường huyện về việc kiểm tra diện tích đất khu di tích lịch sử - Đồn Kon Braih;

Căn cứ Biên bản làm việc ngày 19 tháng 6 năm 2011 của Liên ngành về việc thống nhất diện tích đất khu di tích Đồn Kon Braih;

Thực hiện Thông báo số 61/TB-UBND ngày 14 tháng 6 năm 2024 của Ủy ban nhân dân huyện về Kết luận của đồng chí Võ Văn Lương - Chủ tịch UBND huyện tại buổi làm việc với các ngành, địa phương về thực hiện Dự án tôn tạo di tích lịch sử cách mạng chiến thắng Kon Braih.

Hôm nay, vào lúc 14h00 phút ngày 18 tháng 6 năm 2024 tại Di tích lịch sử cách mạng Chiến thắng Kon Braih (thôn 9, xã Đăk Ruồng, huyện Kon Rẫy), chúng tôi gồm có:

I. THÀNH PHẦN THAM GIA

1. Đại diện Sở Văn hóa, Thể thao và Du lịch tỉnh Kon Tum

- Ông: Phan Văn Hoàng Chức vụ: Phó Giám đốc Sở
- Ông: Hoàng Đình Chung Chức vụ: Chuyên viên

2. Đại diện Phòng Văn hóa và Thông tin huyện Kon Rẫy

- Ông: Phạm Việt Thạch Chức vụ: Trưởng phòng.

3. Đại diện Phòng Tài nguyên - Môi trường huyện Kon Rẫy

- Ông: Đỗ Dũng Sỹ Chức vụ: Phó Trưởng phòng

4. Đại diện Phòng Kinh tế - Hạ tầng huyện Kon Rẫy

- Ông: Lê Hữu Phước Chức vụ: Phó Trưởng phòng
- Ông: Bùi Quang Kiên Chức vụ: Chuyên viên

5. Đại diện Ban Quản lý đầu tư xây dựng huyện Kon Rẫy



- Ông: Trần Văn Hiến Chức vụ: Giám đốc

- Ông: Nguyễn Văn Hiếu Chức vụ: CBKT

6. Đại diện Chi nhánh Văn phòng đăng ký đất đai huyện Kon Rẫy

- Ông Hoàng Minh Tuấn Chức vụ: Phó Giám đốc

7. Đại diện UBND xã Đăk Ruông

- Ông: Đặng Vĩnh Phú Chức vụ: Phó chủ tịch UBND xã.

- Ông: Đặng Minh Hạnh Chức vụ: CB địa chính

II. NỘI DUNG LÀM VIỆC

- Tiến hành kiểm tra, đo đạc hiện trạng sử dụng đất tại Khu vực di tích lịch sử cách mạng Chiến thắng Kon Braih để làm cơ sở cải tạo, mở rộng Khu di tích.

- Rà soát, đề xuất điều chỉnh tăng diện tích khoanh vùng bảo vệ đối với di tích lịch sử Cách mạng chiến thắng Kon Braih nhằm tránh sự tác động, xâm lấn các yếu tố bên ngoài.

1. Kết quả đo đạc diện tích ngoài khu vực khoanh vùng bảo vệ di tích

Qua kiểm tra, khảo sát thực địa và đo đạc, các bên cùng thống nhất tổng hợp tham mưu các cấp thẩm quyền điều chỉnh tăng diện tích khoanh vùng bảo vệ đối với di tích lịch sử Cách mạng Chiến thắng Kon Braih là 22.800m² (có sơ đồ tọa độ khép góc vị trí đất kèm theo), trong đó:

- Diện tích đất¹ đã được khoanh vùng bảo vệ theo biên bản khoanh vùng bảo vệ di tích đã được lập ngày 20/8/2008 có tổng diện tích là: 10.800m².

- Diện tích đề xuất tăng thêm: 12.000m².

- Tổng diện tích sau khi tăng là 22.800m².

Hiện trạng đất đề xuất tăng thêm (12.000m²) là đất trống chưa sử dụng do UBND xã Đăk Ruông quản lý và đã được quy hoạch sử dụng đất trong kỳ 2021-2030 là đất di tích (*Quyết định số 135/QĐ-UBND ngày 22/05/2022 của Ủy ban nhân dân tỉnh*).

2. Kiến nghị, đề xuất:

- Về quy hoạch xây dựng: Phòng Kinh tế-Hạ tầng chủ trì, phối hợp UBND xã Đăk Ruông, BQL dự án đầu tư xây dựng huyện và các đơn vị liên quan tham mưu điều chỉnh quy hoạch xây dựng tại khu vực dự án để thực hiện theo quy định.

- Về quy hoạch, kế hoạch sử dụng đất: Phòng Tài nguyên & Môi trường chủ trì, phối hợp UBND xã Đăk Ruông, BQL dự án đầu tư xây dựng huyện và

¹ Theo thông tư số 09/2011/TT-BVHTTDL ngày 14/7/2011 của Bộ Văn hóa Thể thao và Du lịch Quy định về nội dung hồ sơ khoa học để xếp hạng di tích lịch sử - văn hóa và danh lam thắng cảnh.




các đơn vị liên quan tham mưu cấp có thẩm quyền về điều chỉnh quy hoạch và cập nhật kế hoạch sử dụng đất khu vực dự án để thực hiện theo quy định.

- Tăng diện tích khoanh vùng bảo vệ đối với di tích lịch sử Cách mạng Chiến thắng Kon Braih: Phòng Văn hóa và Thông tin chủ trì, phối hợp với các cơ quan, đơn vị, địa phương có liên quan hoàn thành thủ tục, tham mưu UBND huyện trình UBND tỉnh (qua Sở Văn hóa, Thể thao và Du lịch tỉnh) xem xét, điều chỉnh diện tích di tích để làm cơ sở bảo tồn tôn tạo và phát huy giá trị cho di tích.


III. KẾT LUẬN: Để có cơ sở triển khai thực hiện đầu tư mở rộng nâng cấp, khoanh vùng bảo vệ dự án, tránh sự xâm lấn về sau, các bên tham gia cùng thống nhất về nội dung nêu trên để tổng hợp, tham mưu cho cấp có thẩm quyền xem xét, quyết định.

Biên bản được thông qua lúc 17h00 phút cùng ngày, được lập thành 07 bản có giá trị pháp lý như nhau, thông qua các bên tham gia cùng nghe và thống nhất ký tên./.


**Đ.D SỞ VĂN HÓA, THỂ THAO VÀ
DU LỊCH**



**Đ.D PHÒNG TÀI NGUYÊN - MÔI
TRƯỜNG**




**Đ.D CHI NHÁNH VĂN PHÒNG
ĐĂNG KÝ SỬ DỤNG ĐẤT**




Đ.D UBND XÃ ĐẮK RUÔNG



**Đ.D PHÒNG VĂN HÓA
VÀ THÔNG TIN**



Đ.D PHÒNG KINH TẾ - HẠ TẦNG



**Đ.D. BAN QUẢN LÝ ĐẦU TƯ
XÂY DỰNG**

