

NHỮNG TRẠY ĐỔI SAU KHI CẤP GIẤY CHỨNG NHẬN

| Ngày tháng năm | Số và nội dung quyết định | Xác nhận của cơ quan có thẩm quyền |
|----------------|--|--|
| 12-03-2008 | <p>1. Diện tích thửa đất có sự biến động, nay định PHẠM CHINH lại diện tích 4.200,0 m² (400畝) tại thửa đất 103/11002 đất ONT và 3.800,0 m² đất HNK) theo biên bản kiểm tra do ông Đào Thanh Sang cán bộ phòng Tài nguyên và Môi trường huyện đã kiểm tra ngày 10-3-2008 (Có trang bổ sung kèm theo).</p> | Nguyễn Văn Chiến |
| 14-04-2008 | <p>2. Bà Phùng Thị Cẩm Vân sinh năm 1965, SN 99 PHỒN 13 CMND 201036749 cấp ngày 27 tháng 6 năm 1987 do công an tỉnh Quảng Nam - Đà Nẵng cấp. Thường trú tại thôn 13, xã Đại Rừng, Nhà thờ kẻ theo Văn bản nhận tài sản tại san kê, ngày 15 tháng 03 năm 2008.</p> | Nguyễn Văn Chiến |
| 20.3.2018 | <p>Số thửa đất là 532 và thửa đất do ông Ngô Văn Hải làm chủ thửa đất 6.048,5m² thửa đất 1.048,5m² thửa đất 1.048,5m² thửa đất 1.048,5m²</p> | Giám Đốc Ngô Văn Chiến Phó Lý Châu |

NGƯỜI ĐƯỢC CẤP GIẤY CHỨNG NHẬN QUYỀN SỬ DỤNG ĐẤT CẦN CHƯ Y !

1. Được hướng quyền và phải thực hiện nghĩa vụ của người sử dụng đất theo các điều 73, 74, 75, 76, 77, 78, 79 Luật Đất đai 1993.
2. Khi có thay đổi về hình thức, quy mô sử dụng, mục đích sử dụng và người sử dụng khu đất, phải mang giấy chứng nhận này đến đăng ký với cơ quan Nhà nước có thẩm quyền.
3. Không được tự ý sửa chữa, lấy xóa bất kỳ một nội dung nào trong giấy chứng nhận. Khi bị mất hoặc làm hư hỏng giấy chứng nhận phải khai báo ngay với cơ quan cấp giấy.



**GIẤY CHỨNG NHẬN
QUYỀN SỬ DỤNG ĐẤT**

ỦY BAN NHÂN DÂN

Huyện: **Kông Pông**

CHỨNG NHẬN

Ông: **Ma Sủ**

Được quyền sử dụng **5640** m² đất.

Tại: Xã: **Đak Rông**
Huyện: **Kông Pông**
Tỉnh: **Kon Tum**

Theo bảng liệt kê dưới đây:

| Số tờ bản đồ | Số thửa | Diện tích (m ²) | Mức dịch sử dụng | Thời hạn sử dụng | Phần ghi thêm |
|--------------|---------|-----------------------------|------------------|------------------|--------------------|
| 08 | 54 | 5640 | Thổ cư | L/D | T.C & kinh tế vườn |

CHỨNG THỰC BẢN SAO ĐÚNG VỚI BẢN CHÍNH
Số chứng thực: **344**, quyền số: **SA/1902/3**, S.C.T.T.B.S

Ngày **04** tháng **03** năm **2002**

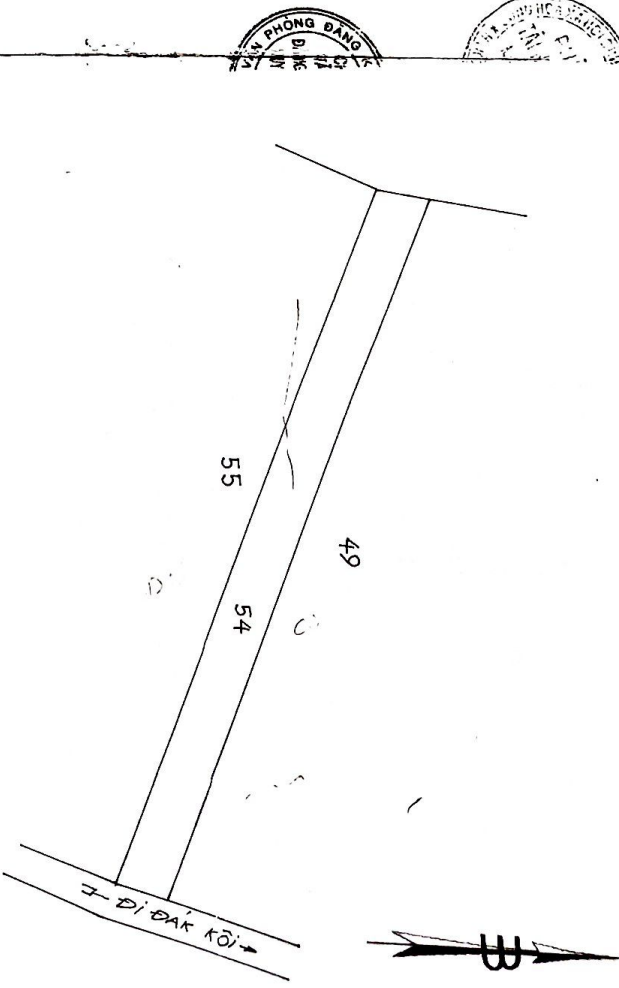
Ngày **11** tháng **10** năm **1996**
Chủ tịch UBND **Kông Pông**

Vào số cấp giấy chứng nhận quyền sử dụng đất
Số **54**
UBND **Kông Pông**
Nguyễn Thị Lan



Handwritten signature and official stamp of the Chairman of the Kông Pông District People's Committee.




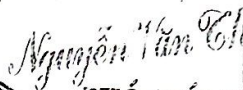




TRÍCH LỤC THỬA ĐẤT



TỶ LỆ: 1/2000

(Kèm theo giấy chứng nhận QSD đất số G 170398, số vào sổ cấp giấy chứng nhận QSD đất số: 00265. Số hiệu thửa 54 tờ bản đồ 08).

IV.1 - Những thay đổi sau khi cấp giấy chứng nhận quyền sử dụng đất

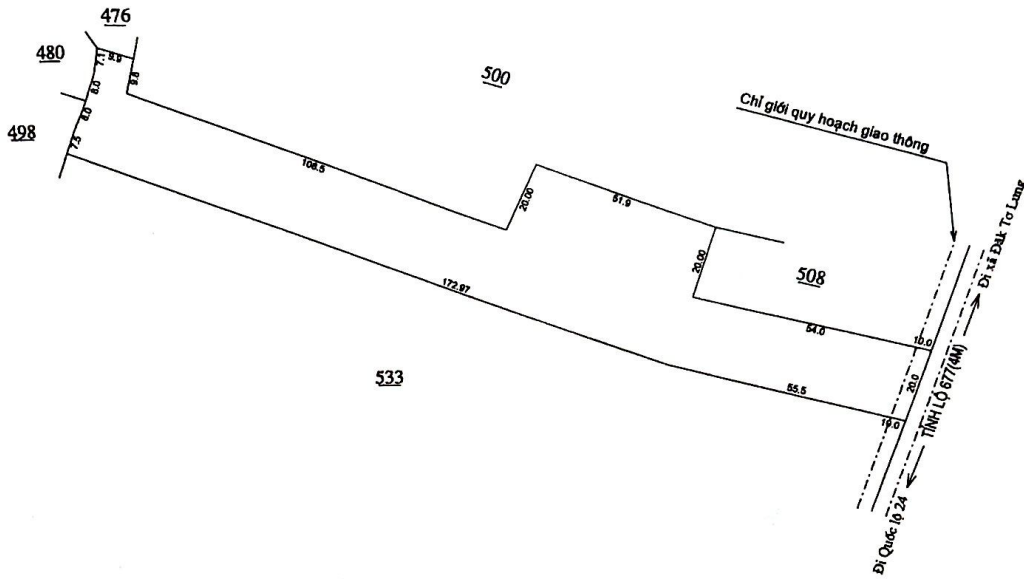
| Ngày, tháng, năm | Nội dung thay đổi và cơ sở pháp lý | Xác nhận của cơ quan có thẩm quyền |
|--|---|---|
| 05-11-2008 | Thế chấp bằng quyền sử dụng đất và tài sản gắn liền trên đất với Ngân hàng nông nghiệp và PTNT huyện Kon Rẫy theo Hợp đồng số 4020/HĐTC, ngày 04 tháng 11 năm 2008./. |   PHÓ GIÁM ĐỐC |
| Ngày 27/11/2018. Xóa nội dung đăng ký thế chấp ngày 4/11/2008. Theo hồ sơ số 00265.XC.001. | |   PHÓ GIÁM ĐỐC |
| Ngày 28/11/2018. Thế chấp bằng quyền sử dụng đất tại Ngân hàng Nông nghiệp và Phát triển nông thôn Việt Nam - Chi nhánh huyện Kon Rẫy - Kon Tum. Theo số 00265.TC.002./. | |   PHÓ GIÁM ĐỐC |
| Ngày 19/10/2020. Xóa nội dung đăng ký thế chấp ngày 28/11/2018. Theo hồ sơ số 00265.XC.002. | |   GIÁM ĐỐC Pô Ly Châu |

TRANG BỔ SUNG VỀ SƠ ĐỒ THỬA ĐẤT
(Kèm theo giấy chứng nhận QSD đất số phát hành G 170398)

Thửa đất số: 532

Tờ bản đồ số: 07

III.2 - SƠ ĐỒ THỬA ĐẤT:




TỶ LỆ: 1/2.000

(1cm trên sơ đồ bằng 20m ngoài thực địa)

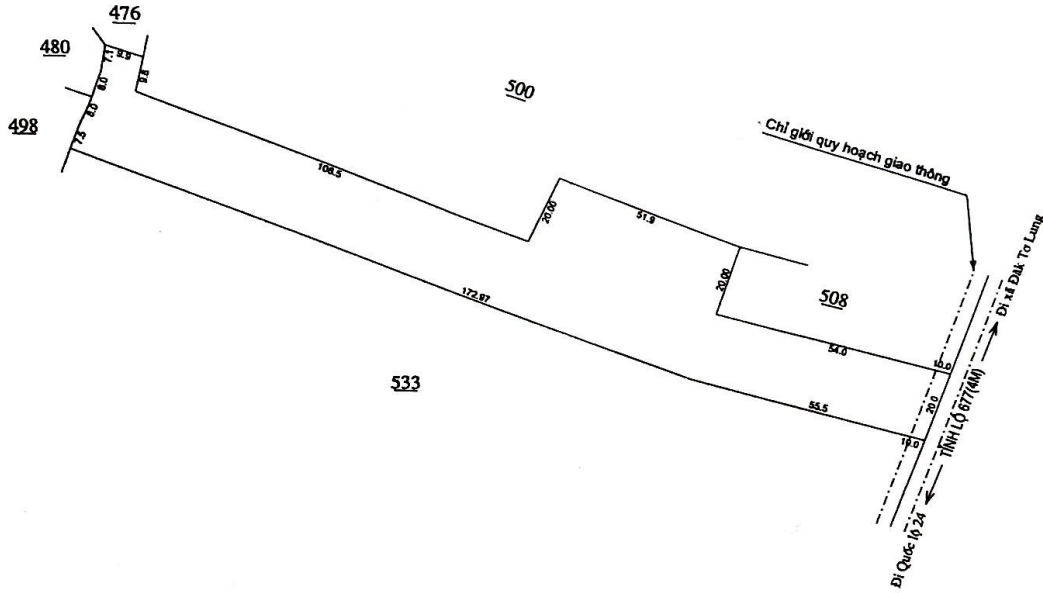
- Thửa đất được trích đo địa chính.
- Thửa đất có 200,0m² đất thuộc chỉ giới quy hoạch giao thông.
- Diện tích thửa đất: **6.048,5m²**.
- Mục đích sử dụng: + Đất ONT: 400,0m²
+ Đất HNK: 5.648,5m².
- Thời hạn sử dụng: Lâu dài đất ONT; Đất HNK Đến ngày 11 tháng 10 năm 2026
Ngày 20 tháng 3 năm 2018

**CHI NHÁNH VĂN PHÒNG ĐĂNG KÝ ĐẤT ĐAI
GIÁM ĐỐC**



Ly Chau
Phờ Ly Châu

TRANG BỔ SUNG VỀ SƠ ĐỒ THỬA ĐẤT
(Kèm theo giấy chứng nhận QSD đất số phát hành G 170398)
Thửa đất số: 532 Tờ bản đồ số: 07
III.2 - SƠ ĐỒ THỬA ĐẤT:



TỶ LỆ: 1/2.000

(1cm trên sơ đồ bằng 20m ngoài thực địa)

- Thửa đất được trích đo địa chính.
- Thửa đất có 200,0m² đất thuộc chỉ giới quy hoạch giao thông.
- Diện tích thửa đất: **6.048,5m²**.
- Mục đích sử dụng: + Đất ONT: 400,0m²
+ Đất HNK: 5.648,5m².
- Thời hạn sử dụng: Lâu dài đất ONT; Đất HNK Đến ngày 11 tháng 10 năm 2026
Ngày 20 tháng 3 năm 2018

**CHI NHÁNH VĂN PHÒNG ĐĂNG KÝ ĐẤT ĐAI
GIÁM ĐỐC**



Pờ Ly Châu

