


CỘNG HÒA XÃ HỘI CHỦ NGHĨA VIỆT NAM
Độc lập - Tự do - Hạnh phúc



GIẤY CHỨNG NHẬN

QUYỀN SỬ DỤNG ĐẤT

QUYỀN SỞ HỮU NHÀ Ở VÀ TÀI SẢN KHÁC GẮN LIỀN VỚI ĐẤT

I. Chủ sử dụng đất, chủ sở hữu nhà ở và tài sản khác gắn liền với đất

Ông: ĐỖ VĂN QUYÊN;

Sinh năm: 1962

Số CMND: 233215086

Bà: PHẠM THỊ NGÁT;

Sinh năm: 1968

Số CMND: 233066752

Địa chỉ thường trú: Thôn 1, thị trấn Đăk RVe, huyện Kon Rẫy, tỉnh Kon Tum.

BU 293615

II. Thừa đất, nhà ở và tài sản khác gắn liền với đất

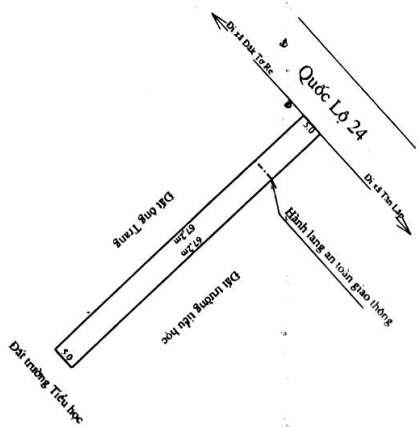
1. Thừa đất:

- a) Thừa đất số: 22a ở bản đồ số: 06
- b) Địa chỉ: Thôn 9, xã Đək, Ruông, huyện Kon Rẫy, tỉnh Kon Tum.
- c) Diện tích: 336,0 m² (bằng chữ: Ba trăm ba mươi sáu mét vuông)
- d) Hình thức sử dụng: Sử dụng riêng
- e) Mục đích sử dụng: Đất ở nông thôn: 271,0m²; 65,0m² đất trồng cây hàng năm khác.
- f) Thời hạn sử dụng: Đất ở nông thôn; đất trồng cây hàng năm khác sử dụng đến ngày 14 tháng 07 năm 2018
- g) Nguồn gốc sử dụng: Nhận chuyển nhượng đất được công nhận quyền sử dụng đất (hu giao đất không thu tiền sử dụng đất)

2. Nhà ở:

- a) Địa chỉ: -/-
- b) Diện tích xây dựng: -/-; c) Diện tích sàn: -/-
- d) Kết cấu: -/-
- e) Số tầng: -/-
- f) Cấp (Hàng): -/-; g) Năm hoàn thành xây dựng: -/-; h) Thời hạn sử dụng: -/-
- 3. Công trình xây dựng khác: -/-
- 4. Rừng sản xuất là rừng trồng: -/-
- 5. Cây lâu năm: -/-
- 6. Ghi chú: - Số hiệu và diện tích thửa đất chưa được xác định theo bản đồ địa chính.

III. Sơ đồ thửa đất, nhà ở và tài sản khác gắn liền với đất




Tỷ lệ: 1/1.000

IV. Những thay đổi sau khi cấp giấy chứng nhận

Nội dung thay đổi và cơ sở pháp lý	Xác nhận của cơ quan có thẩm quyền
<p>Tiếp tục sử dụng đất trồng cây hàng năm khác đến ngày 14/07/2068./.</p>	<p><i>Nguyễn Minh Phương</i></p> <p>GIÁM ĐỐC</p> <p>PHÒNG QUẢN LÝ ĐẤT ĐAI VÀ PHONG CÁN ĐỊA ĐOẠN HUYỆN KON RẪY</p>

Kon Rẫy, Ngày 04 tháng 12 năm 2015

T.M. ỦY BAN NHÂN DÂN HUYỆN KON RẪY
K.T. CHỦ TỊCH



Số vào sổ cấp Giấy chứng nhận: CH 00803

NỘI DUNG THAY ĐỔI VÀ CƠ SỞ PHÁP LÝ

**Xác nhận của
cơ quan**



Người được cấp Giấy chứng nhận không được sửa chữa, tẩy xóa hoặc bổ sung bất kỳ nội dung nào trong Giấy chứng nhận; khi bị mất hoặc hư hỏng Giấy chứng nhận phải khai báo ngay với cơ quan cấp Giấy.

23488.15.00803

TRANG BỔ SUNG GIẤY CHỨNG NHẬN

Thửa đất số: 22A

Tờ bản đồ số: 06

Số phát hành GCN: BU 293615

Số vào sổ cấp GCN: CH 00803



Nội dung thay đổi và cơ sở pháp lý	Xác nhận của cơ quan có thẩm quyền
<p>Thế chấp bằng quyền sử dụng đất tại Ngân hàng Nông nghiệp và PTNT Việt Nam - Chi nhánh huyện Kon Rẫy - Kon Tum (Hợp đồng số 5104-LC/201700075/HĐTC, đã được UBND xã Đăk Ruông chứng thực ngày 19 tháng 01 năm 2017) theo hồ sơ số: 00013/2017/HS-TC, ngày 20/01/2017./</p> <p>Ngày 08/01/2020. Xóa nội dung đăng ký thế chấp ngày 20/01/2017. Theo hồ sơ số 00803.XC.001.</p>	<p>GIÁM ĐỐC</p> <p><i>[Signature]</i></p> <p>Pờ Ly Châu</p> <p>PHỤ GIÁM ĐỐC</p> <p><i>[Signature]</i></p> <p>Nguyễn Minh Phương</p>
<p>Ngày 14/01/2020 Thế chấp bằng quyền sử dụng đất tại Ngân hàng Nông nghiệp và PTNT Việt Nam Chi nhánh huyện Kon Rẫy - Kon Tum. Theo hồ sơ số: 00803.TC.002./</p>	<p><i>[Signature]</i></p> <p>Nguyễn Minh Phương</p>
<p>Xóa nội dung đăng ký thế chấp ngày 14/01/2020 Theo hồ sơ số 00803.XC.002./</p>	<p>Ngày 08/05/2023</p> <p>GIÁM ĐỐC</p> <p><i>[Signature]</i></p> <p>Pờ Ly Châu</p>

Trang bổ sung này luôn phải đính kèm Giấy chứng nhận mới có giá trị pháp lý